


Aleksandrów Kujawski, dnia 04.03.2019 r.

Or.502.1.2019.HR



Pani

Agata Pyrzyńska

Komisarz Wyborczy

we Włocławku I

Na podstawie art.13 a ustawy z dnia 5 stycznia 2011 r. Kodeks Wyborczy (Dz.U. z 2018 r. poz. 754 ze zm.) Wójt Gminy Aleksandrów Kujawski wnioskuje o stałą zmianę siedziby obwodowej komisji wyborczej w obwodzie nr 6 z **Remiza OSP, Odolion Dworcowa 5, 87-700 Aleksandrów Kujawski** na **Żłobek Samorządowy Bursztynek, Odolion ul. Młodzieżowa 5, 87-700 Aleksandrów Kujawski**.

Powyższe uzasadniam tym, że budynek remizy OSP w Odolionie wymaga przeprowadzenia kapitalnego remontu m.in. malowania, wymiany podłóg, oświetlenia natomiast obiekt żłobka jest nowy, został oddany do użytku w bieżącym roku i spełnia wymogi przystosowania dla osób niepełnosprawnych. Ponadto, jest położony w centrum wsi oraz posiada dogodny dojazd dla mieszkańców wraz z miejscami parkingowymi.

W związku z powyższym proszę o pozytywne rozpatrzenie wniosku.

Załącznik:

- kopia uchwały Nr XLI/345/18

z dnia 26 marca 2018 r. w sprawie obwodów głosowania

z up. WÓJTA  
  
Halina Rakusiewicz  
Zastępca Wójta

**UCHWAŁA NR XLI/345/18**  
**RADY GMINY ALEKSANDRÓW KUJAWSKI**

z dnia 26 marca 2018 r.

**w sprawie obwodów głosowania**

Na podstawie art. 12 § 2 ustawy z dnia 5 stycznia 2011 r. – Kodeks wyborczy (Dz. U. z 2017 r. poz. 15 ze zm.)<sup>1)</sup> w związku z art. 13 ust. 1 ustawy z dnia 11 stycznia 2018 r. o zmianie niektórych ustaw w celu zwiększenia udziału obywateli w procesie wybierania, funkcjonowania i kontrolowania niektórych organów publicznych (Dz. U. z 2018 r., poz. 130), na wniosek Wójta Gminy Aleksandrów Kujawski, Rada Gminy uchwała, co następuje:

§ 1. Dokonuje się podziału Gminy Aleksandrów Kujawski na stałe obwody głosowania, ustalając ich numery, granice oraz siedziby obwodowych komisji wyborczych, zgodnie z załącznikiem do niniejszej uchwały.

§ 2. Uchwałę przekazuje się Wojewodzie Kujawsko-Pomorskiemu oraz Komisarzowi Wyborczemu we Włocławku.

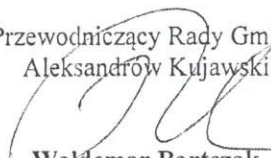
§ 3. Uchwałę ogłasza się w Dzienniku Urzędowym Województwa Kujawsko-Pomorskiego, Biuletynie Informacji Publicznej oraz podaje się do publicznej wiadomości w sposób zwyczajowo przyjęty.

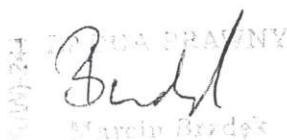
§ 4. Na niniejszą uchwałę wyborcom, w liczbie co najmniej 15, przysługuje prawo wniesienia skargi do Komisarza Wyborczego we Włocławku, w terminie 5 dni od daty podania uchwały do publicznej wiadomości.

§ 5. Wykonanie uchwały powierza się Wójtowi Gminy Aleksandrów Kujawski.

§ 6. Uchwała wchodzi w życie z dniem podjęcia.

Przewodniczący Rady Gminy  
Aleksandrów Kujawski

  
Waldemar Bartczak


  
Marszałek

<sup>1)</sup>Zmiany wymienionej ustawy zostały ogłoszone w Dz.U. z 2017, poz. 1089 oraz z 2018 poz.4, poz.130 i poz.138

Załącznik do Uchwały Nr XLI/345/18  
Rady Gminy Aleksandrów Kujawski  
z dnia 26 marca 2018 r.

**Granice obwodów głosowania**

Numer obwodu głosowania	Granice obwodu głosowania	Siedziba obwodowej komisji wyborczej
1	Sołectwa: Chrusty, Goszczewo, Podgaj, Służewo	Szkoła Podstawowa ul. Toruńska 8 Służewo
2	Sołectwo Rożno-Parcele	Świetlica wiejska ul. Konwaliowa 48 Rożno-Parcele
3	Sołectwa: Ośno Drugie, Rudunki	Świetlica wiejska Nowa Wieś 17 a
4	Sołectwa: Przybranowo, Począkowo	Szkoła Podstawowa Przybranowo 46
5	Sołectwa: Ostrowąs, Ośno, Plebanka, Słomkowo, Wólka	Szkoła Podstawowa Ostrowąs 81
6	Sołectwa: Białe Błota, Nowy Ciecchocinek, Odolion	Remiza OSP ul. Dworcowa 5 Odolion
7	Sołectwo Łazieniec	Świetlica wiejska ul. Podgórna 1 Łazieniec
8	Sołectwo Stawki	Szkoła Podstawowa ul. Szkolna 4 Stawki
9	Sołectwa: Grabie, Opoczki, Opoki, Przybranówek, Wilkostowo, Zduny	Szkoła Podstawowa Opoki 43
10	Sołectwa: Otłoczyn, Słońsk Dolny, Woluszewo	Świetlica wiejska Woluszewo 30

PRZEWODNICZĄCY  
Rady Gminy  
  
mgr Waldemar Bartosz

## Uzasadnienie do uchwały Rady Gminy Aleksandrów Kujawski w sprawie obwodów głosowania

Zgodnie z art. 13 ust. 1 ustawy z dnia 11 stycznia 2018 r. o zmianie niektórych ustaw w celu zwiększenia udziału obywateli w procesie wybierania, funkcjonowania i kontrolowania niektórych organów publicznych rady gmin dokonują podziału gminy na stałe obwody głosowania w terminie 1 miesiąca od dnia podziału gminy na okręgi wyborcze. Rada Gminy Aleksandrów Kujawski dokonała podziału na okręgi wyborcze na sesji Rady Gminy odbytej w dniu 27 lutego 2018 r.

Przedkładany Wysokiej Radzie projekt uchwały w sprawie obwodów głosowania ustala ich numery, granice oraz siedziby obwodowych komisji wyborczych.

W proponowanym podziale Gminy Aleksandrów Kujawski na obwody głosowania utrzymano generalną zasadę wynikającą z art. 12 § 3 Kodeksu wyborczego, że o wielkości obwodu głosowania decyduje liczba mieszkańców nim objęta.

Od dokonanego w gminie Aleksandrów Kujawski w 2012 r. podziału gminy na obwody głosowania nastąpiła zmiana struktury liczby ludności pod względem liczby mieszkańców - wzrosła z 11387 do 11618.


Sołectwo Rożno-Parcele jest dynamicznie rozwijającą się miejscowością położoną w pobliżu miasta Aleksandrów Kujawski charakteryzującą się stałym wzrostem liczby ludności, w 2012 r. - 870 obecnie 1018.

Utworzony więc obecnie zgodnie z art.13 § 1 Kodeksu wyborczego nowy obwód głosowania Nr 2 obejmujący granicami tylko sołectwo Rożno-Parcele spełnia kryteria ustawowe związane z liczbą mieszkańców oraz realizuje zgłoszone postulaty.

Zarówno mieszkańcy Rożna-Parcele jak i reprezentujący ich radni wielokrotnie wnioskowali do Wójta Gminy o utworzenie obwodu wyborczego z siedzibą w tej miejscowości zwłaszcza, że nowo wybudowana świetlica wiejska jest przystosowana dla osób niepełnosprawnych. Zwiększenie liczby obwodów w gminie Aleksandrów Kujawski z 9 do 10 ułatwi obwodowej komisji wyborczej z obwodu Nr 2 i 3 realizację zadań wyborczych.

Utworzenie obwodu wyborczego w Rożnie-Parcele w lokalu znajdującym się w centrum wsi jest więc spełnieniem oczekiwań mieszkańców i powinno wpłynąć pozytywnie na ich udział w wyborach.


Relacje między obwodami głosowania, a okręgami wyborczymi przedstawia tabela stanowiąca załącznik Nr 1 do uzasadnienia oraz mapka poglądowa gminy stanowiąca zał. Nr 2 do uzasadnienia.

PRZEWODNICZĄCY  
Rady Gminy  
  
mgr Waldemar Baranek

## Załącznik Nr 1 do uzasadnienia

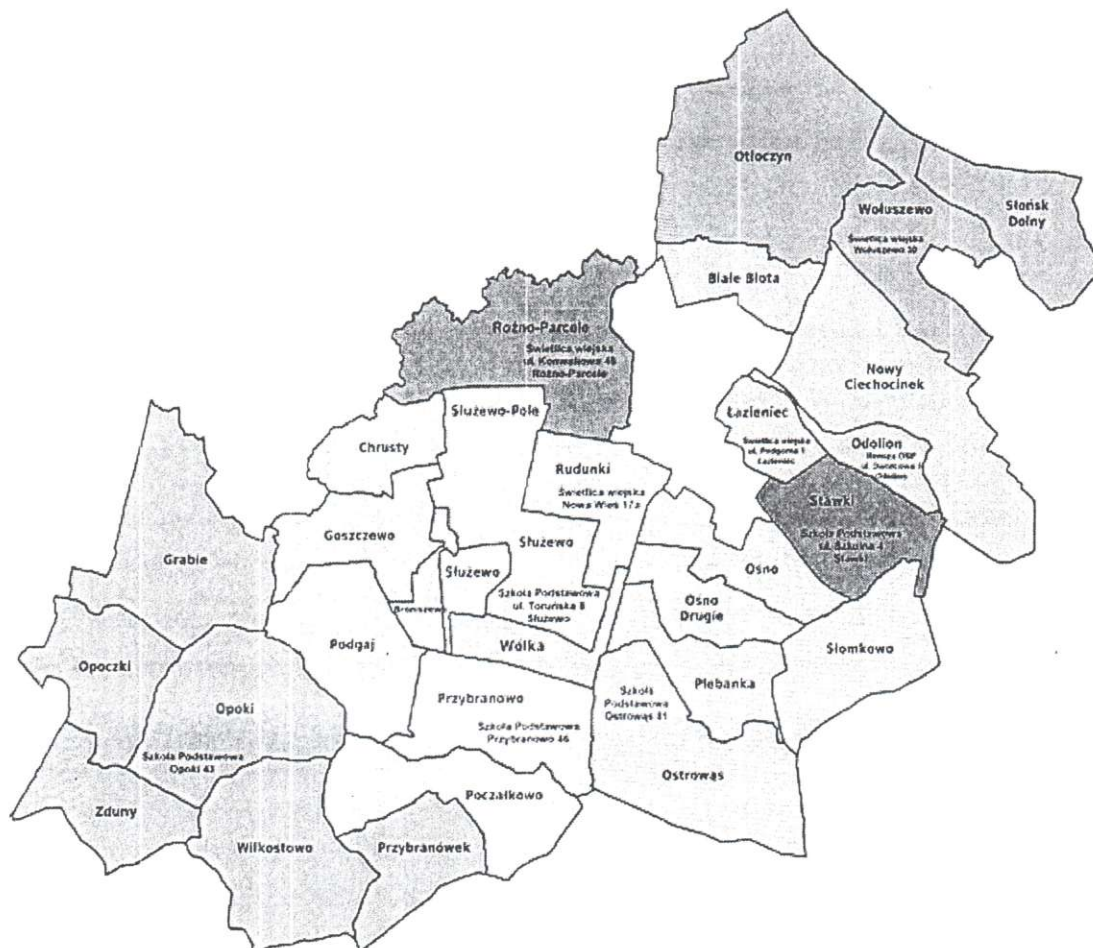
## Granice obwodów głosowania

Numer obwodu głosowania	Granice obwodu głosowania	Siedziba obwodowej komisji wyborczej	Liczba mieszkańców w obwodzie głosowania	Numery okręgów wyborczych w granicach obwodu głosowania
1	Sołectwa: Chrusty, Goszczewo, Podgaj, Służewo	Szkoła Podstawowa ul. Toruńska 8 Służewo	1758	1,2, część okręgu 12
2	Sołectwo Rozno-Parcele	Świetlica wiejska ul. Konwaliowa 48 Rozno-Parcele	1018	3
3	Sołectwa: Ośno Drugie, Rudunki	Świetlica wiejska Nowa Wieś 17 a	691	4
4	Sołectwa: Przybranowo, Poczalkowo	Szkoła Podstawowa Przybranowo 46	845	5
5	Sołectwa: Ostrowąs, Ośno, Plebanka, Słomkowo, Wólka	Szkoła Podstawowa Ostrowąs 81	1599	6,7
6	Sołectwa: Białe Błota, Nowy Ciechocinek, Odolion	Remiza OSP ul. Dworcowa 5 Odolion	1406	8,9
7	Sołectwo Łazieniec	Świetlica wiejska ul. Podgórna 1 Łazieniec	692	10
8	Sołectwo Stawki	Szkoła Podstawowa ul. Szkolna 4 Stawki	1056	11
9	Sołectwa: Grabie, Opoczki, Opoki, Przybranówek, Wilkostowo, Zduny	Szkoła Podstawowa Opoki 43	1140	część okręgu 12,13
10	Sołectwa: Otłoczyn, Słońsk Dolny, Wołuszewo	Świetlica wiejska Wołuszewo 30	1413	14,15

PRZEWODNICZĄCY  
Rady Gminy  
  
mgr Waldemar

Załącznik Nr 2 do uzasadnienia

Mapka z podziałem gminy na okręgi i obwody głosowania



Legenda

- — Granice
- ▨ — Obwód nr 1
- ▩ — Obwód nr 2
- ▧ — Obwód nr 3
- ▦ — Obwód nr 4
- ▥ — Obwód nr 5
- ▤ — Obwód nr 6
- ▣ — Obwód nr 7
- ▢ — Obwód nr 8
- — Obwód nr 9
- — Obwód nr 10

PRZEWODNICZĄCY  
Rady Gminy  
*mgr Waldemar Bartczak*